



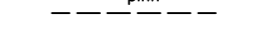

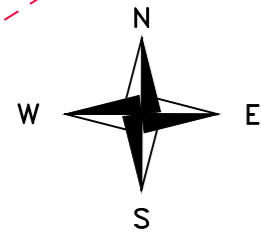


Tingmärgid

-  Planeeringuala piir
-  Olemasolev kinnistupiir
-  Olemasolev keskpingekaabel
-  Olemasolev madalpingekaabel
-  Olemasolev pinnaste
-  Läänemere ranna ehituskeeluvööndi piir, 200 m põhikaardijärgsest rannajoonest



Ilmajaama
68901:001:0345

Ruhnu lennuväli
68901:001:0341

Märkused:
planeering on koostatud OÜ DP Projektbüroo poolt koostatud geodeetilise alusplaanil, t88 nr. 81-16-G alusel;
koordinaadid on L_EST'97 süsteemis;
kõrgused on BK'77 süsteemis;
detailplaneeringu seletuskiri kuulub lahutamatu osana joonise juurde;
joonisel kujutatud ruumilahendus on tinglik ja täpsustatakse ehitusprojektidega;
ehitusprojekti planeeringule vastavust kaalutleb Ruhnu Vallavalitsus, võttes arvesse avalikud ja erahuvid ning planeeringu üldise lahenduse.

Planeeringuala andmed				
Katastriüksuse nimetus	Katastritunnus	Omanik	Allkiri	Kuupäev
Ruhnu Lennuväli	68901:001:0341	AS Tallinna Lennujaam		

 DP Projektbüroo OÜ Reg.kood 11217547 EEP000710, 26.04.2006 Rohu 5, Kuresaare Tel/fax 4545491	Detailplaneering		T88 nr. 08-16-DP
	Tellija: Eesti Energia AS		Joonis 2/3
Koostaja: Alar Oll	SAARE MAAKOND, RUHNU VALD, RUHNU KÜLA, RUHNU LENNUVÄLI kat. tunnus 68901:001:0341		Tugi- plaan
Kuupäev: 12.12.2016	Ruhnu päikeseelektrijaam		Mõõtkava 1:500